




Podpis: \_\_\_\_\_ Datum: \_\_\_\_\_

Revize:	Datum:	Popis:	Kontroloval:

Stavebník/Investor:	<b>Správa železnic, státní organizace</b>	 <b>SPRÁVA ŽELEZNIC</b>
Adresa:	Dlážděná 1003/7, 110 00 Praha 1	
Zástupce investora:	Stavební správa západ	
Adresa:	Diamond point - Ke Štvanici 656/3, 186 00 Praha 8	

Zhotovitel stavby:		<b>SAGASTA s.r.o.</b>			
Adresa: Kontakt:		Novodvorská 1010/14, 142 00, Praha 4 - Lhotka T: +420 261 344 100 E: info@sagasta.cz			
Zhotovitel objektu:		<b>FOXGeo s.r.o.</b>			
Adresa: Kontakt:		Za Tratí 928/6, 196 00 Praha 9 - Čakovice T: +420 737 257 866 E: info@foxgeo.cz			
Hlavní projektant (HIP):		Specialista:		Odpovědný projektant:	
Ing. Emil Špaček		Ing. Emil Špaček		Ing. Michal Bašťán	
				Zpracovatel:	
				Ing. Veronika Matoušková	

Název stavby/akce:	<b>Rekonstrukce náspu v km 71,250 - 71,280 v úseku Blíževedly - Česká Lípa</b>			Označení (S-kód): S632100085
Název části:	Geodetická dokumentace			Označení zhotovitele: 121 070
Název objektu:				Označení části: <b>N.1.5.4</b>
Název přílohy:	Koordinační vytyčovací výkres			Označení objektu/komplexu:
Název dílčí části přílohy:	Seznam souřadnic			Číslo přílohy: <b>2</b>
Kraj:	Katastrální území:	TUDU:		Paré:
Liberecký	Kravaře v Čechách (674184)	113114		
Stupeň dokumentace:	Datum zpracování:	Formáty:	Měřítko:	
DUSP + PDPS	13.10.2021	A4		

[illegible]